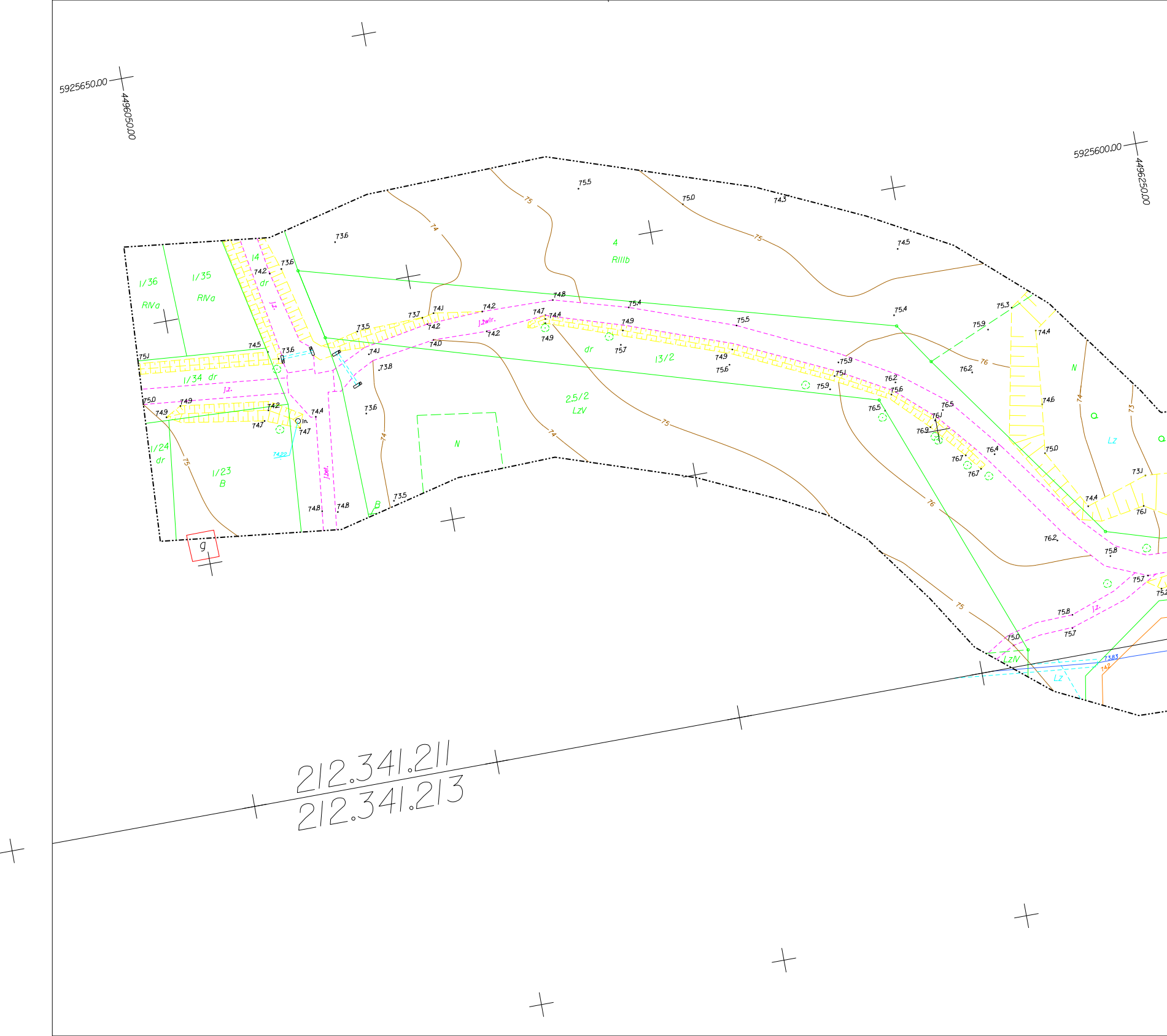
5925650.00
4496050.00
5925600.00
4496250.00
1/36
RIVa
1/35
RIVa
14
dr
1/34 dr
1/24
dr
1/23
B
4
RIIIb
2.5/2
LzV
13/2
dr
N
B
N
Q
Lz
LzIV
Lz
g
j.z.
j.z.w/r.
j.bet.
74
75
76
73
212.341.211
212.341.213


5925550.00
4496500.00
5925450.00
4496250.00
RIVa
RIVb
PsVI
Lz
Lz/N
LsIV
RVI
N
7/5
J.2wlr.
w110PCV
75.95
72.84
70.79
73.47
79.77
77.63
69.6
69.5
69.9
70.2
70.9
71.1
71.5
72.2
73.3
74.7
75.9
75.5
77.7
76.9
78.8
78.6
75.3
74.1
73.0
72.3
72.4
71.8
71.3
72.9
73.0
73.6
72.0
74.9
75.7
75.8
75.1
73.5
74.8
76.3
76.2
75.9
74.3
72.7
73.5
73.4
74.3
76.6
77.7
79.1
79.9
81.1
80.9
80.8
74.8
72.8
73.6
69
70
71
72
73
74
75
76
77
78
79
80
81


38/5
ŁV
PsIV
RIVa
RIVb
Lz
Ws
N
80
81
82
83
84
85
86
79
J.2wlr.
w110PCV
78.64
79.50
79.61
81.47
80.30
80.08
In.
78.5
79.2
79.4
79.7
79.8
79.9
80.0
80.1
80.2
80.3
80.4
80.5
80.6
80.7
80.8
81.0
81.1
81.2
81.4
81.5
81.6
81.7
81.9
82.1
82.7
82.8
83.2
84.0
5925450.00
4496550.00


212.341.212
212.341.214.1
212.341.213
212.341.214.1
5925450.00
4497000.00
5925350.00
4496850.00
103
RIIIb
RIVb
PsIII
PsIII
Lz
47
dr
48
RIVa
12wlr.
wIIOPCV
87.9
85.9
84.6
83.3
84.1
84.4
86.7
84.6
85.6
85.3
87.5
87.8
85.9
86.7
86.4
86.1
87.2
87.4
87.3
84.4
85.8
89.9
89.2
87.5
88.0
88.7
91.2
90.9
88.8
89.3
90.5
90.4
92.9
92.9
92.1
90.1
90.6
92.0
93.1
91.2
91.8
93.0
94.3
93.0
93.7
94.6
95.6
95.5
94.3
95.0
95.9
95.1
95.3
96.1
96.9
97.8
97.0
97.2
96.5
97.3
98.4
99.2
97.9
98.6
100.0

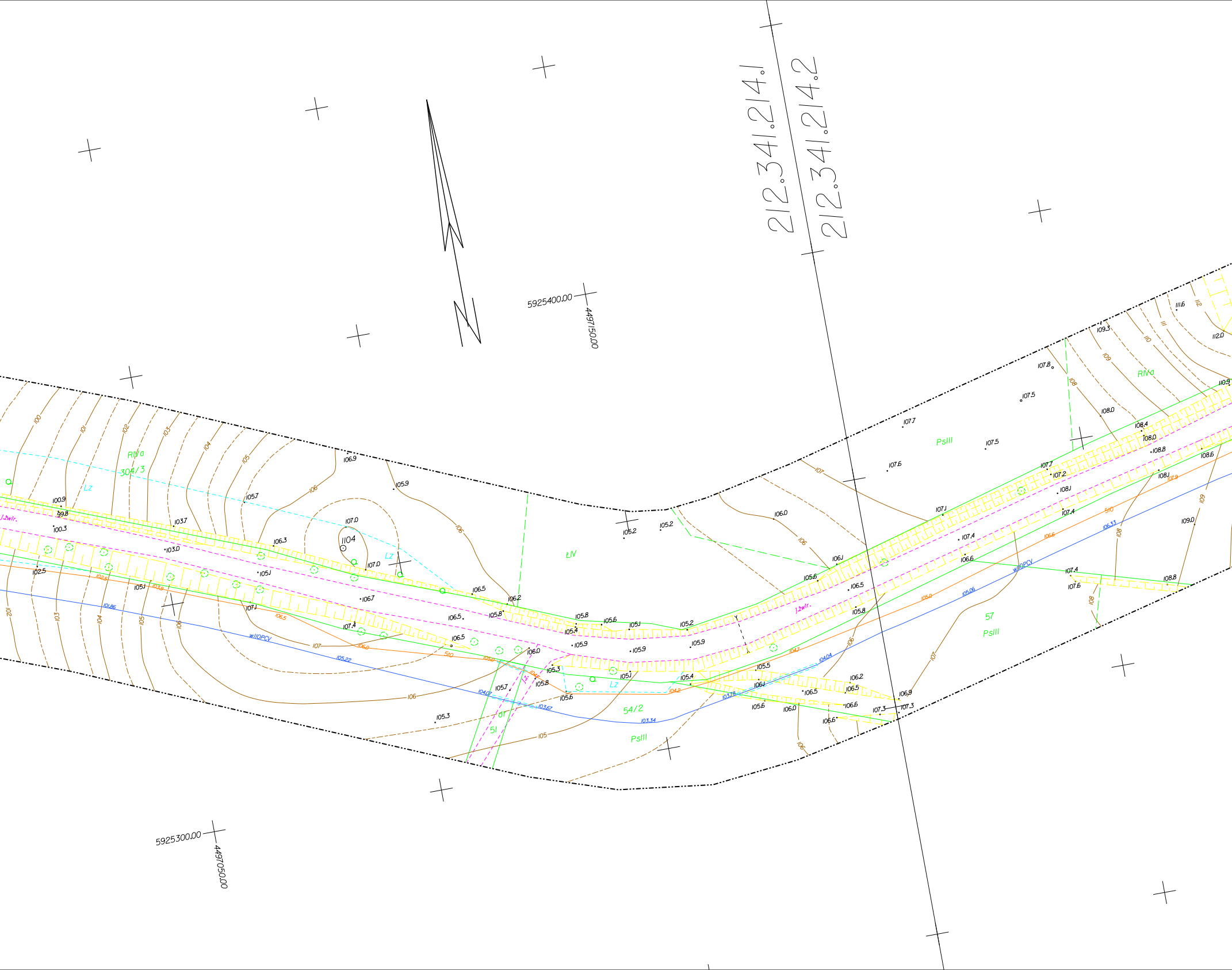
212.341.214.1
212.341.214.2
5925400.00
449150.00
5925300.00
449050.00
RIVa
304/3
Lz
ŁIV
PsIII
PsIII
RIVa
54/2
51
57
1104
w110PCV
1,2wlr.
106.9
105.9
105.7
107.0
107.0
106.3
103.7
103.0
100.9
99.8
100.3
102.5
105.1
106.7
107.1
107.4
106.5
106.5
106.2
105.8
105.8
105.6
105.1
105.2
105.4
105.9
105.9
105.9
106.0
105.3
105.7
105.8
105.6
105.1
105.4
105.3
105.2
105.2
106.0
106.1
105.6
106.5
105.8
105.5
106.1
106.2
106.5
106.5
106.6
106.6
106.0
105.6
106.9
107.3
107.3
107.1
107.4
106.6
107.7
107.2
108.1
107.4
107.6
107.8
107.5
107.7
107.6
107.5
108.0
108.4
108.0
108.8
108.6
108.1
109.0
108.8
109.3
111.6
112.0
110.9

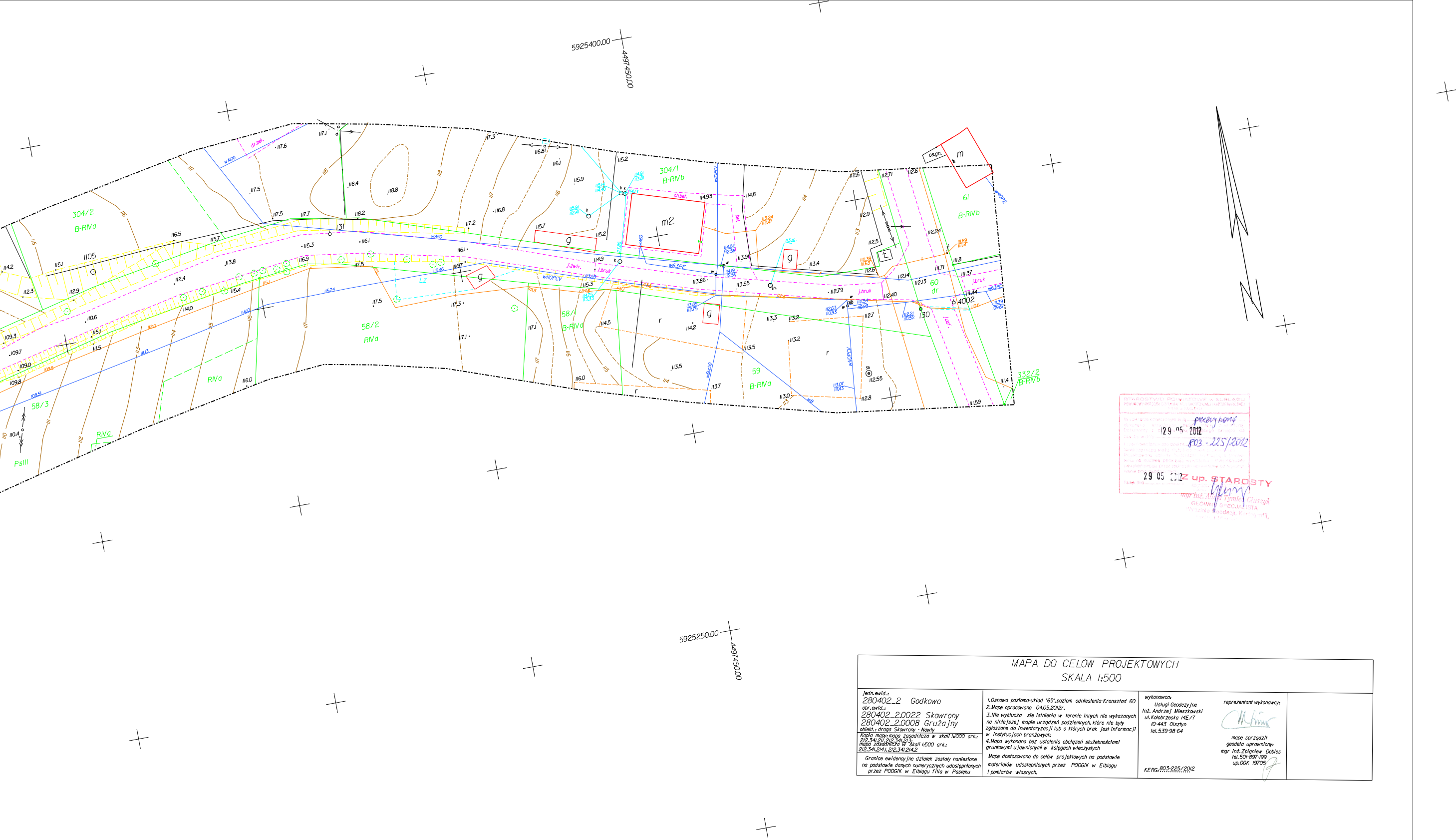
5925400.00
4497450.00
5925250.00
4497450.00
304/2
B-RIVa
304/1
B-RIVb
58/2
RIVa
58/3
58/1
B-RIVa
59
B-RIVa
60
dr
61
B-RIVb
332/2
B-RIVb
RIVa
PsIII
1105
131
4002
130
m2
m
g
t
r
os.gn.
ch.bet.
dr.bet.
J.bruk
J.asf.
J.żwir.
wA00
wA50
w63PE
w110PCV
w40PE
w80x50
Lz

MAPA DO CELÓW PROJEKTOWYCH
SKALA 1:500

jedn.ewid.:
280402_2 Godkowo
obr.ewid.:
280402_2.0022 Skowrony
280402_2.0008 Grużajny
obiekt.: droga Skowrony - Nawty

Kopia mapy: mapa zasadnicza w skali 1:1000 ark.: 212.341.211, 212.341.213;
mapa zasadnicza w skali 1:500 ark.: 212.341.214.1, 212.341.214.2

Granice ewidencyjne działek zostały naniesione na podstawie danych numerycznych udostępnionych przez PODGIK w Elblągu filia w Pasłęku

1. Osnowa pozioma-układ "65", poziom odniesienia-Kronsztad 60
2. Mapę opracowano 04.05.2012r.
3. Nie wyklucza się istnienia w terenie innych nie wykazanych na niniejszej mapie urządzeń podziemnych, które nie były zgłoszone do inwentaryzacji lub o których brak jest informacji w instytucjach branżowych.
4. Mapa wykonana bez ustalenia obciążeń służebnościami gruntowymi ujawnionymi w księgach wieczystych

Mapę dostosowano do celów projektowych na podstawie materiałów udostępnionych przez PODGIK w Elblągu i pomiarów własnych.

wykonawca:
Usługi Geodezyjne
Inż. Andrzej Mieszkowski
ul. Kołobrzeska 14E/7
10-443 Olsztyn
tel. 539-98-64

KERG: 803-225/2012

reprezentant wykonawcy:

mapę sporządził
geodeta uprawniony:
mgr inż. Zbigniew Dobies
tel. 501-897-199
up.GGK 19705

STAROSTWO POWIATOWE w ELBLĄGU
POWIATOWY OŚRODEK DOKUMENTACJI GEODEZYJNEJ I KARTOGRAFICZNEJ
FILIA w PASŁĘKU

W zbiorze oznaczonym liczbą ..... przeyjmony
dokonano aktualizacji treści mapy zasadniczej. Dokumenty z pomiaru ... przyjęto do zasobu w dniu 29 05 2012
i zaewidencjonowano pod nr 803-225/2012
Niniejsza mapa może służyć do celów projektowych. Projektowane obiekty budowlane wymagające pozwolenia na budowę podlegają wytyczeniu i inwentaryzacji powykonawczej przez jednostki uprawnione do wykonywania prac geodezyjnych.
Pasłęk dnia 29 05 2012

Z up. STAROSTY
mgr inż. Alicja Tymiec-Głuszyk
GŁÓWNY SPECJALISTA
w Wydziale Geodezji, Kartografii,